

80°14'53"

80°15'18"

0 100 200 m



12°48'11"

12°48'11"

12°47'46"

12°47'46"

12°47'20"

12°47'20"






12°46'55"

12°46'55"

80°14'53"

80°15'18"

Legend :

-  Fisherman Settlement Area
-  Boat Parking Area
-  Shoreline Fishing area & Fish drying area
-  Fisherman Local Infrastructure
-  Road



80°16'48"

80°22'12"

0 2.5 5 km



13°30"

13°30"

12°57'36"

12°57'36"

மாட்டாங்குப்பம்

அயோத்தி குப்பம்

நடுக்குப்பம்

நொச்சிக்குப்பம்

முள்ளிமாநகர்

சீனிவாசபுரம்

ஊரூர்குப்பம் & ஆல்காட்குப்பம்

ஓடைக்குப்பம்


திருவான்மியூர் குப்பம்

கொட்டிவாக்கம் குப்பம்

பாலவாக்கம் குப்பம்

சின்ன நீலாங்கரை குப்பம்

பெரிய நீலாங்கரை குப்பம்



Legend :

 Fishing Zones & Fish Breeding Area

80°16'48"

80°22'12"

80°8'38"

80°8'46"

0 50 100 m



12°27'0"

12°27'0"

12°26'53"

12°26'53"

12°26'46"

12°26'46"

80°8'38"

80°8'46"

கடலூர் சின்னக்குப்பம்

HTL

குறிப்புகள் :

உயரலைக்கோடு

80°8'38"

80°8'46"

0 50 100 m



556

484

129

12°27'0"

485

12°27'0"

கடலூர் சின்னக்குப்பம்

571

12°26'53"

558

586 HTL

12°26'53"

561

12°26'46"

562

565

12°26'46"

80°8'38"

80°8'46"

குறிப்புகள் :

உயரலைக்கோடு